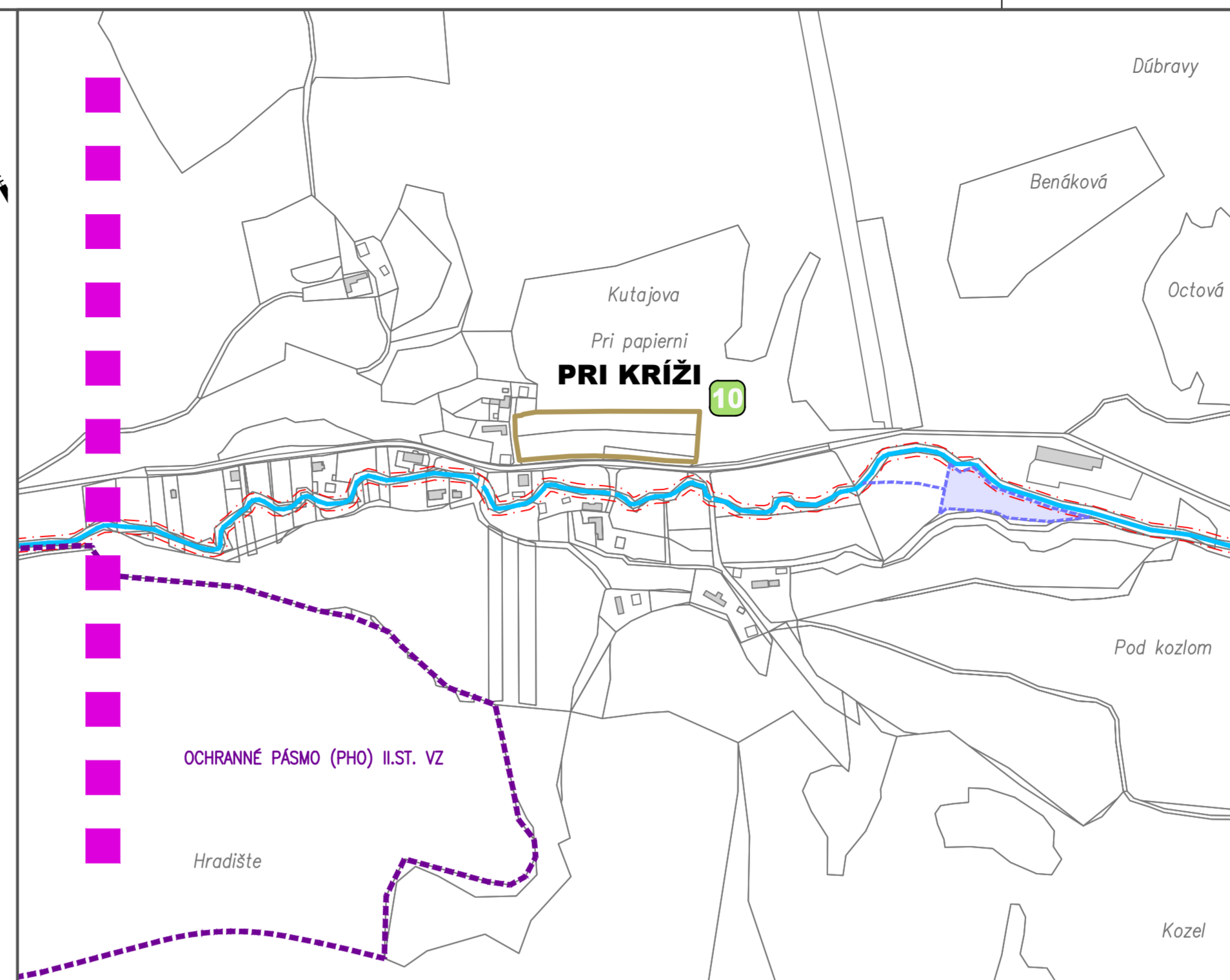
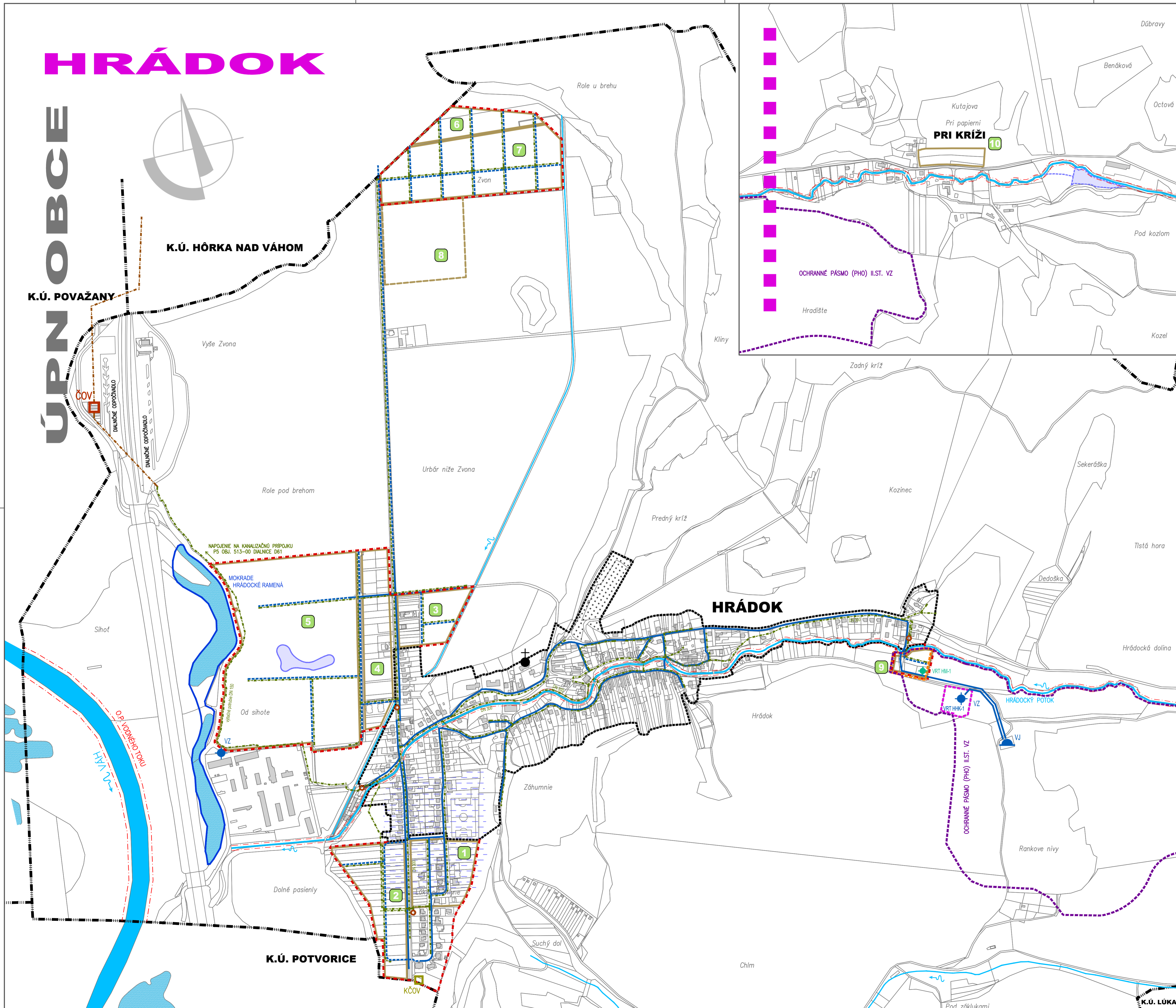


HRÁDOK

ÚPN OBCE



HRÁDOK



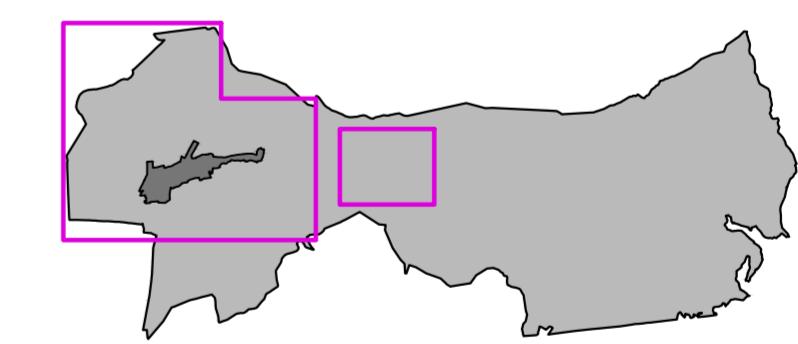
NAVRH ÚPN OBCE

LEGENDA

STAV	NÁVRH	POZNÁMKY
		- VODOVODNÉ POTRUBIE
		- VODOJEM
		- VODNÝ ZDROJ
		- PRIESKUMNÝ VRT HM-1
		- KANALIZÁCIA JESTVUJÚCA
		- KANALIZÁCIA (VYPROJEKTOVANÁ, NAVRHOVANÁ ÚPN 2013)
		- KANALIZÁČNA ČERPAČIA STANICA (VYPROJEKTOVANÁ)
		- ČISTIAREN ODPADOVÝCH VÔD
		- ČOV
		- KŤOV
		- HRANICA OCHRANNÉHO PÁSMO (PHO) II. ST. VODNEHO ZDROJA
		- HRANICA OCHRANNÉHO PÁSMO (PHO) I. ST. VODNEHO ZDROJA
		- OCHRANNÉ PÁSMO (PHO) II. ST. S OSOBNÝM REŽIMOM HOSPODÁRENIA
		- PLOCHY OHROZOVANÉ VYSOKOU HLADINOU VODY, SPODNEJ VODY
		- OCHRANNÉ PÁSMO
		- VODNÝ TOK
		- VODNÁ PLOCHA
		- ÚZEMIE URČENÉ PRE POVODŇOVÉ PRIETOKY POTOKA PRI ZVEROFARME
		- HRANICA ZASTAVANÉHO ÚZEMIA K 1.1.1990
		- NAVRHOVANÉ ROZŠÍRENIE HRANICE ZAST. ÚZEMIA
		- HRANICA KATASTRA
		- ROZVOJOVÉ LOKALITY
		- ROZVOJOVÉ LOKALITY (VÝHLAD)

HRÁDOK 2013

SCHÉMA VÝKRESU



ČISTOPIS

OBSTARÁVATEL:	OBEC HRÁDOK	
SPRACOVATEL:	Ing. arch. R. KOČAJDA,	
AUTOR:	Ing. arch. R. KIMLE, Ing. arch. M. KOČAJDOVÁ, Ing. L. BALAZOVIČ, Ing. V. RABČAN	
KRAJ:	TREŇCIANSKY	
OKRES:	NOVÉ MESTO NV	
MIERKA:	1:5 000	
FORMÁT:	8 A4	
DÁTUM:	11/2013	
NÁZOV VÝKRESU:	VEREJNÉ TECHNICKÉ VYBAVENIE - VODNÉ HOSPODÁRSTVO	

